














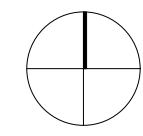


### Legende

-  Geotop Am Kühstein
-  Flora-Fauna-Habitat
-  Biotopstrukturen nach BNatSchG §34
-  Wachholderheide/ Magerrasen
-  Wald
-  Grünflächen
-  Agrarflächen
-  Gewässer
-  wassersensibler Bereich
-  Siedlungsfläche
-  Streuobstbestand
-  markante Felsstrukturen
-  markante Gehölzstrukturen
-  Stationenweg Bunnen und Quellen (nach Konzept Pfarrerin U. Brödel)
-  (über-) örtliche Wanderwege



**THEMENKARTE**  
ISEK  
Gemeinde Mönchsdeggingen



Maßstab 1 : 5000  
31.01.2023

**Umwelt**